

**Sektion Pfannenstiel**

**Schweizer Alpen-Club SAC**  
Club Alpin Suisse  
Club Alpino Svizzero  
Club Alpin Svizzer



**CN 5/17 Sept/Okt**

## Impressum

**September / Oktober 2017, Nr. 5**

**Herausgeberin**

SAC Sektion Pfannenstiel, 8706 Meilen

**Auflage**

1450 Exemplare

**Redaktion**

Barbara Brunner

Oeltrottenstrasse 1, 8707 Uetikon am See

Tel: 079 305 4726

redaktion@sac-pfannenstiel.ch

**Inserate**

inserate@sac-pfannenstiel.ch

**Für Spenden oder Legate**

Postkonto der Sektion

80-7640-8 SAC Sektion Pfannenstiel

8706 Meilen

**Mitgliederdienst**

Michael Bollinger

Mittelweg 4, 8132 Egg

Tel. 044 948 24 49

michael.bollinger@sac-pfannenstiel.ch

**Homepage**

www.sac-pfannenstiel.ch

**Webmaster**

Patrick Bertolf

webmaster@sac-pfannenstiel.ch

**Druck**

Feldner Druck AG, Oetwil am See

**Layout**

digipyrus GmbH, Männedorf

**Titelbild**

Schesaplana 2965m

Foto: Barbara Brunner

## Inhalt

Akzent	3
Touren JO September	4
Touren JO Oktober	5
Touren-Info	6
Werktags- und Aktive Touren September	6
Werktags- und Aktive Touren Oktober	13
Neumitglieder	21
Berglauf auf den Gross Mythen	23
Bergblumen	27
Tanzbodenhütte	29
Neues aus Bern	31
Statutenrevision	32
Allgemeine Informationen	38
Schesaplana 2017	39





*Wer aufhört, besser werden zu wollen,  
hört auf, gut zu sein.*

*Marie von Ebner-Eschenbach*

## Liebe Pfannenstieler

Seit 101 Jahren gehört sie nun schon zu uns. Die Schesaplanahütte. So nennen wir, die Pfannenstieler, sie (Schang wird mir verzeihen). Als wir sie im Jahre 1916 für CHF 8000 erwarben, war sie bei den Prättigauern unter dem Namen Tanuorhütte bereits bekannt und beliebt. Wir haben sie an einem sonnig-verregneten Wochenende im vergangenen Juni einmal mehr "eingeweiht" und auch ein paar gwundrigen und wanderfreudigen Neumitgliedern vorgestellt. Auch langjährige Liebhaber des Hauses haben es sich nicht nehmen lassen, einer der schönen Wanderungen unter die Füsse zu nehmen, um bei feierlicher Stimmung die geleisteten Sanierungsarbeiten kennen zu lernen, und die Hütte mit ihrem neuen Ambiente das Wochenende hindurch zu geniessen. Das Hüttenteam hat die zahlreichen, ein wenig müden Pfannenstieler, mit einem tollen Apéro verwöhnt und so das Quecksilber des Stimmungsbarometers auf der sonnigen Terrasse erheblich steigen lassen. Mich dünkte es, dass wir ein stimmungsvoller und schöner Moment auf unserer Hütte erleben durften. Dafür möchte ich mich an dieser Stelle nochmals bei allen ganz herzlich bedanken, die mit von der Partie waren.

Barbara

PS: Freiwilligenarbeit hat durchaus auch seine glänzenden Momente ☺!



## Kletterweekend Bockmattli

**Datum:** SA - SO, 16. - 17. September 2017

**Organisation:** Livia Zumofen

**Mitleiter/in:** Beat Müller

**Details:** Wir gehen ein Wochenende im Bockmattli klettern. Weitere Informationen erfolgen nach der Anmeldung

**Ausrüstung:** gesamtes Klettermaterial

**Verpflegung:** aus dem Rucksack

**Reise:** mit dem Auto

**Kosten:** Reisekosten und Übernachtung

**Anmeldung:** auf [www.sac-pfannenstiel.ch](http://www.sac-pfannenstiel.ch)

**Auskunft:** [livia.zumofen@sac-pfannenstiel.ch](mailto:livia.zumofen@sac-pfannenstiel.ch)  
oder [beat.mueller@sac-pfannenstiel.ch](mailto:beat.mueller@sac-pfannenstiel.ch)

## Klettertour im Säntisgebiet

**Datum:** SA, 30. September 2017

**Organisation:** Roger Fischer

**Details:** Im Alpstein erwartet uns eine schöne, einfache Mehrseillängentour. Genauere Informationen folgen nach der Anmeldung.

**Ausrüstung:** gesamte Kletterausrüstung

**Verpflegung:** aus dem Rucksack

**Reise:** mit dem Auto

**Kosten:** Entschädigung für Fahrer

**Anmeldung:** auf [www.sac-pfannenstiel.ch](http://www.sac-pfannenstiel.ch)

**Auskunft:** [roger.fischer@sac-pfannenstiel.ch](mailto:roger.fischer@sac-pfannenstiel.ch)



## JO-Herbstlager

**Datum:** SA - SA, 07. - 14. Oktober 2017

**Organisation:** Gian Cadisch

**Mitleiter/in:** Florian Ryffel

**Details:** Finale Ligure ist ein Klettereldorado par excellence! Nahe am Meer finden wir unzählige Kletterrouten in Kalkwänden. Mit dem Bus fahren wir ca. 5h in die Nähe von Genua. Vom nahegelegenen Campingplatz gehen wir klettern und baden. Das Lager ist geeignet für jugendliche Anfänger sowie Fortgeschrittene.

**Ausrüstung:** gesamte Kletterausrüstung, Zelt, Schlafsack, Badehose

**Unterkunft:** auf dem Campingplatz

**Reise:** mit dem Bus

**Kosten:** 400.- Fr für Mitglieder / 450.- Fr für Nichtmitglieder

**Anmeldung:** auf [www.sac-pfannenstiel.ch](http://www.sac-pfannenstiel.ch)

**Spezielles:** Weitere Informationen erfolgen nach der Anmeldung

**Auskunft:** [gian.cadisch@sac-pfannenstiel.ch](mailto:gian.cadisch@sac-pfannenstiel.ch)

## Schlussklettern über dem Nebel im Schächental

**Datum:** SA, 28. Oktober 2017

**Organisation:** Roger Fischer

**Mitleiter/in:** Flurin Peer

**Details:** Zusammen mit den Aktiven und der JO veranstalten wir das Abschlussklettern im Freien. Es erwarten uns schöne Klettereien. Weitere Informationen folgen nach der Anmeldung.

**Ausrüstung:** gesamte Kletterausrüstung

**Verpflegung:** aus dem Rucksack

**Reise:** mit dem Auto

**Kosten:** Fahrerentschädigung

**Anmeldung:** auf [www.sac-pfannenstiel.ch](http://www.sac-pfannenstiel.ch)

**Auskunft:** [roger.fischer@sac-pfannenstiel.ch](mailto:roger.fischer@sac-pfannenstiel.ch)

## Touren-Info

---

Liebes Clubmitglied

Bei Redaktionsschluss (12. Juli) war der Touren-Koordinator am Rekognoszieren neuer Touren und Tourenwochen. Das Ergebnis und das Tourenprogramm 2018 folgt in den nächsten CN. So schnell verfliegt die Zeit...

Weiterhin viele erlebnisreiche und unfallfreie Touren wünscht allen

Euer Touren-Koordinator  
Ueli Walther

## Werktags- und Aktive Touren September

---

### Lenzer Horn 2906 - Aroser Rothorn 2980 - Erzhorn 2924

**Datum:** SA - SO, 02. - 03. September 2017

**Organisation:** Lilljan Mutzner

**Details:** Von der Lenzerheide nach Arosa T4/T5

1. Tag:

12.5 Km, auf:1860 Hm, ab: 1050 Hm, Marschzeit: ca 8.30 Std

2. Tag:

11 Km, auf: 870 Hm, ab: 1350 Hm, Marschzeit: ca 7.30 Std

**Karte:** 1216 Lenzerheide, 1196 Arosa

**Ausrüstung:** Gute Wander-/ Bergschuhe

**Verpflegung:** Aus dem Rucksack

**Unterkunft:** Selbstversorger Hütte

**Reise:** ÖV

**Billett:** Wohnort - Lenzerheide. Rückfahrt: Arosa - Wohnort

**Kosten:** SBB/Postauto, Unterkunft CHF 20.00, Anteil an Abendessen

**Anmeldung:** Ab 1. Juni 2017 auf [www.sac-pfannenstiel.ch](http://www.sac-pfannenstiel.ch) verbindlich bis 25.08.2017

**Auskunft:** Ab 1. Juni 2017, [Lilljan.Mutzner@gmx.net](mailto:Lilljan.Mutzner@gmx.net)

**Anforderungen:** Schwindelfreiheit & Trittsicherheit sind Voraussetzungen für diese Tour

**Hinweis:** Bitte Teilnehmer-/Reiseprofil ausfüllen

---

## Gamser Rugg - Chäserrugg

**Datum:** DI, 05. September 2017  
**Organisation:** Andi Kaul

**Details:** Mit dem Sessellift fahren wir hoch zur Gamser Alp (1765m) und erreichen nach einer Stunde den Gamser Rugg (2074m). Anschliessend gehts abwärts zum Sattel (1945m) und wieder aufwärts auf den Chäserrugg (2260m), wo wir eine herrliche Rundschau geniessen können. Vom Hinderrugg aus geht es dann, immer das Toggenburg vor den Augen, auf dem Grat knappe 1000hm hinunter zur Selamatt. Als Variante könnten wir auch nach Iltios hinunter fahren und in die Selamatt hinüber wandern.

Das Postauto besteigen wir in Alt St. Johann.  
Distanz 9km, auf 680hm, ab 1050hm, WZ 4,5h

**Karten:** 1134 Walensee, 1135 Buchs

**Ausrüstung:** Wanderausrüstung nach Witterung

**Verpflegung:** aus dem Rucksack / Rest. Chäserrugg

**Reise:** Meilen ab 07.29 (S7), Rapperswil ab 08.03 Uhr, Wattwil ab 08.31 Uhr  
Retour: Alt St. Johann ab 16.41 Uhr, Meilen an 18.32 Uhr

**Billett:** Wohnort - Wildhaus (Lisighaus) / Alt St. Johann - Wohnort.  
Billette für die Luftseilbahnen lösen wir vor Ort.

**Kosten:** alle Billettkosten mit Halbtax: ca 40.- Fr.

**Anmeldung:** nur am Vortag 11 - 14 Uhr beim TL: 079 587 51 10

## Bike Küblis - Langwies - Küblis

**Datum:** FR - SO, 08. - 10. September 2017

**Organisation:** Lukas Kilchmann

**Mitleiter/in:** Lilijan Mutzner

**Details:** Küblis - Duranpass - Langweil - Fideriser Hauberge

**Verpflegung:** Unterwegs aus dem Rucksack

**Kosten:** Anreise, Übernachtungen

**Anmeldung:** über [www.sac-pfannenstiel.ch](http://www.sac-pfannenstiel.ch)

**Ausfüllhinweis:** Bitte Teilnehmerprofil und Reiseprofil ausfüllen

## Klettersteig Eggstöcke / Ortstock 2717m

**Datum:** DI - MI, 12. - 13. September 2017  
**Organisation:** Peter Zillig

**Details:** Am Dienstag mit den Bahnen zum Berggasthaus Gumen, weiter zum Einstieg. Klettersteig Vorder-Mittlerer Eggstock K3, Rundgang ca. 4.30 Std. Hinter- Eggstock K5 + 2 Std. Am Mittwoch ab Ortstockhaus via Bärentritt T4 zum Ortstock 2717m und Abstieg zur Glattalp -Bergbahn 1890m, 5 Std. Auf 1000Hm, ab 700Hm, oder zu Fuss zur Talstation Sahli + 1.30 Std. und + 700Hm

**Karten:** Braunwald / Wanderland Schweiz  
**Ausrüstung:** Bergschuhe, Klettersteigset, Stöcke, Windjacke  
**Verpflegung:** Halbpension, Zwischenverpflegung aus dem Rucksack  
**Unterkunft:** Ortstockhaus 1770m  
**Reise:** mit ÖV  
**Billett:** Uetikon ab 7.32h via Rapperswil - Ziegelbrücke - Braunwald. Rückreise ab Sahli - Arth-Goldau - Rapperswil  
**Kosten:** Reise + HP. ca. Fr. 150.-  
**Anmeldung:** auf [www.sac-pfannenstiel.ch](http://www.sac-pfannenstiel.ch) oder [frape.zillig@hotmail.ch](mailto:frape.zillig@hotmail.ch) oder 044 920 78 56

## Attinghausen - Angistock 2070 m - Erstfeld

T2

**Datum:** DO, 14. September 2017  
**Organisation:** Reinhard Schwyter

**Details:** Von Attinghausen mit Seilbahn nach Brüsti 1531 m. Abwechslungsreiche Wanderung über Alpweiden zum Angistock 2070 m, hinunter über Bachhütte, Waldnachtersee, am Bockitobel vorbei nach Wilerli Seilbahn Bergstation 1084m. Talfahrt nach Hofstetten mit Miniseilbahn, dann Fussmarsch entlang der Reuss nach Erstfeld. Wanderung 5 Std., auf 600 Hm, ab 1000 Hm.

**Karten:** [map.geo.admin.ch](http://map.geo.admin.ch)  
**Ausrüstung:** zum Wandern, Stöcke  
**Verpflegung:** aus dem Rucksack  
**Reise:** Zürich HB ab 07:32, Arth Goldau an 08:15, ab 08:26, Altdorf an 08:48, Bus ab 09:03, Attinghausen Seilbahn an 09:09. LSB nach Brüsti ab 09:15. Zurück: LSB Wilerli nach Hofstetten, Erstfeld an 16:34, Zürich HB an 17:51.

**Billett:** Wohnort bis Attinghausen, zurück ab Erstfeld. Seilbahnen vor Ort.  
**Anmeldung:** am Vortag 13 - 14 Uhr beim TL, 079 215 71 12



## Touren- und Wanderwoche im Puschlav

T2 - T4

**Datum:** SA - FR, 16. - 22. September 2017  
**Organisation:** Ueli Walther  
**Mitleiter/in:** Irene Ringier

**Details:** Das Puschlav senkt sich vom Berninapass 2253m bis hinunter zu den Kastanienhainen und Weinbergen des Veltlins 420m. Sowohl das Haupttal als auch die Seitentäler (z.B. Val da Camp) bieten unzählige vielfältige und interessante Touren- und Wandermöglichkeiten, oft mit einer grandiosen Aussicht auf die Gletscher der Bernina-Gruppe. Irene und Ueli bieten jeden Tag eine leichtere, einfache und eine anspruchsvolle, längere Wanderung/Tour ohne oder mit Gipfelbesteigung an. WZ ca. 4 - 7 h. Selbstverständlich können auch individuelle Wanderungen unternommen oder ein Ruhetag ein geschaltet werden.

**Karten:** 469 T Val Poschiavo

**Ausrüstung:** Ausrüstungsliste und weitere Infos werden zugestellt.

**Unterkunft:** \*\*\*Hotel Croce Bianca in Poschiavo ([www.croce-bianca.ch](http://www.croce-bianca.ch))

**Verpflegung:** Reichhaltiges Frühstücksbuffet, abends feines 3 - 4-Gang-Menu

**Reise:** mit öV. oder Pw (Fahrtspesen ca. Fr. 80.-)

**Kosten:** Halbpension im DZ mit Du/WC Fr. 122.-/Person und Nacht Zimmer zur Alleinbenützung Fr. 142.-/Nacht incl. auch Marschtee, Kurtaxe und 'All inclusive Guest Card' (für Gratis RhB und Postauto, div. Gratis-Eintritte), Parkplatz

**Anmeldung:** Diese Woche ist ausgebucht.

## Gantrisch 2175m

Gebirgswanderung T3

**Datum:** DI, 19. September 2017  
**Organisation:** Josef Grab  
**Mitleiter/in:** Sepp Grab

**Details:** Von Gurnigel - Wasserscheide 1584m hinauf über Leiterepass, auf schmalen Weg zum Gantrisch 2175m. Abstieg über Schibespitz, Morgetepass zur Gantrischhütte 1510m. Hm auf 600m, ab 650m WZ 5 h für Gebirgswanderung

**Ausrüstung:** aus dem Rucksack

**Verpflegung:** aus dem Rucksack

**Reise:** Zürich HB ab 07.02, Bern, Turnen, Wasserscheide an 09.13.  
Gantrischhütte ab 16.22, Turnen, Bern, Zürich HB an 18.58

**Billett:** Tageskarte

**Anmeldung:** bis am Vortag 12.00 Uhr, nur telefonisch beim TL, 079 659 47 27

## Ponte Tibetano 800m, bei Bellinzona

## Wanderung T2

**Datum:** DO, 21. September 2017

**Organisation:** Hans Meili

**Details:** Eine leichte Wanderung am Sonnenhang der Magadino-Ebene. Von Gudo hinauf nach Defendente und zur Ponte Tibetano. Diese Hängebrücke ist 270 m lang und 130 m über dem Talgrund des Valle di Sementina. Ihre Überschreitung führt uns nach Curzutt. Einkehrmöglichkeit vor dem Abstieg (oder Seilbahnabfahrt) nach Monte Carasso. Distanz 8 km, auf/ab 650m, WZ 4 h.

**Karten:** 267T Val Verzasca

**Ausrüstung:** Wanderausrüstung nach Witterung

**Verpflegung:** aus dem Rucksack

**Reise:** Rapperswil ab 6.59 > Arth-Goldau an 7.43, ab 7.50 > Bellinzona an 8.47, Kaffeepause, Bus ab 9.34 > Gudo Chiesa an 9.46 oder ZH HB ab 7.09 > Bellinzona an 8.47

Retour: Bus Monte Carasso, Cuvènt ab 16.04 > Bellinzona an 16.22, IC Lugano-Zürich ab 16.40 > Arth-Goldau an 17.39 > ZH HB an 18.28 Arth-Goldau S 31 ab 17.54 > Biberbrugg an 18.19, S 40 ab 18.24 > Rapperswil an 18.52

**Billett:** Wohnort - Gudo Chiesa, retour ab Monte Carasso

**Anmeldung:** nur telefonisch am Vortag 13 - 14 Uhr beim TL, 055 244 23 94



---

## Clariden 3267

**Datum:** SA, 23. September 2017  
**Organisation:** Johann Laut

**Details:** Vom Klausenpass auf Wegspuren zum Tierälpligrat, dann zum Iswändli. Weiter am Seil zum Chammlijoch. Erst zum Vorgipfel und über den mit Ketten gesicherten Westgrat zum Gipfel. Rückkehr auf gleicher Route. Auf: / Ab: ca. 1300 Hm

**Ausrüstung:** Hochtourenausrüstung mit Steigeisen und Pickel, Klettergurt, Helm.

**Verpflegung:** aus dem Rucksack

**Reise:** Mit Fahrgemeinschaften ab Zürichsee.

**Kosten:** Fahrtspesen nach Reglement

**Anmeldung:** Bis Donnerstag, 21.09.2017  
um 20:00 Uhr auf [www.sac-pfannenstiel.ch](http://www.sac-pfannenstiel.ch)  
Alternativ oder weitere Infos 079 684 34 96

## Brandenfelshöhle - Hüttkopf 1231 m - Steg im Tösstal T2

**Datum:** DI, 26. September 2017  
**Organisation:** Reinhard Schwyter

**Details:** Von Schwägalp 1278m wandern wir auf dem Neckertaler Höhenweg durch Hochmoor über Ellbogen zum Hinterfallenkopf 1531. Auf dem Höhenzug zwischen Thurtal und Neckertal geht es weiter bis zum Zielort Hemberg 945m. Wanderzeit 6 Std., auf/ ab 750 Hm.

**Karten:** [map.geo.admin.ch](http://map.geo.admin.ch)

**Ausrüstung:** zum Wandern, gute Schuhe, Stöcke.

**Verpflegung:** aus dem Rucksack

**Reise:** Rapperswil ab 09:03, Wattwil an 09:27, ab 09:31, Nesslau an 09:47, Bus ab 10:00, Schwägalp an 10:17. Zurück: Hemberg Dorf ab 16:04, Wattwil an 16:20, ab 16:33, Rapperswil an 16:57.

**Billett:** Wohnort bis Schwägalp Passhöhe. Zurück: Hemberg bis Wohnort.

**Anmeldung:** am Vortag 13 - 14 Uhr beim TL, 079 215 71 12

## Bodenhorn 2698 - Schwarzhorn 3032 - Gelbhorn 3037

**Datum:** SA - SO, 30. September - 01. Oktober 2017

**Organisation:** Lilljan Mutzner

**Details:** Vom Safiental ins Val Schons T3/T5  
1. Tag: 15 Km, Auf: 1450 M, Ab: 750 M, Marschzeit ca 7.30 Std  
2. Tag: 13 Km, Auf: 950 M, Ab: 1000 M, Marschzeit ca 7.30 Std

**Karten:** 1234 Vals, 1235 Aandeer

**Ausrüstung:** Gute Wander-/Bergschuhe

**Verpflegung:** HP in der Hütte, aus dem Rucksack

**Unterkunft:** Cufercalhütte

**Reise:** mit ÖV

**Billett:** Wohnort - Chur - Thalkirch Turahus (GR)

Wergenstein (GR) - Chur - Wohnort

**Kosten:** SBB/Postauto, Cufercallhütte CHF 61.00

**Anmeldung:** Ab 30. Juni 2017 auf [www.sac-pfannenstiel.ch](http://www.sac-pfannenstiel.ch)  
verbindlich bis 22. September 2017

**Anforderung:** Schwinderfreiheit und Trittsicherheit sind Voraussetzungen für diese  
Tour

**Auskunft:** Ab 30. Juni 2017, [Lilljan.Mutzner@gmx.net](mailto:Lilljan.Mutzner@gmx.net)



Säntis vom Stockberg aus

### Oberdöferberg 1297m Bergwanderung

T2

**Datum:** DO, 05. Oktober 2017

**Organisation:** Josef Grab

**Details:** Von Crémines 608m hinauf über Peute Combe, Bergerie d'Eschert, Loge aux Boeufs zum P1297, über den Rücken zum Bergrestaurant 'Oberdöfer', Mittagessen im Restaurant 'Äplermagronen'.

Abstieg nach Gänsbrunnen. Hm auf 690m, ab 500m, WZ 4 - 5 h

**Ausrüstung:** für Bergwanderung

**Verpflegung:** im Restaurant

**Reise:** Zürich HB ab 08.30 via Solothurn nach Crémines, an 09.59  
Gänsbrunnen ab 16.03 via Solothurn Zürich HB, an 17.30

**Billett:** Wohnortnach Crémines via Solothurn

Retour von Gänsbrunnen nach Wohnort via Solothurn

**Anmeldung:** bis am Vortag 12.00 Uhr nur telefonisch beim TL, 079 659 47 27

**Spezielles:** Prof. Anmeldung bis Samstag, 30. Sept. Rz. für Restaurant

### Wageten / Brüggler / Chöpfenberg Überschreitung

**Datum:** SA, 07. Oktober 2017

**Organisation:** Thomas Schmitz

**Details:** Schnell erreichbar und doch sehr alpin. Das ist die Wanderung vom Friedlispitz 1624m bis zum Chöpfenberg 1894m aus dem Schwändital oberhalb Näfels. Zwischendurch überschreiten wir nacheinander den Riseten 1736m und Wageten 1755m und weiter über den teils recht ausgesetzten Brüggler 1711m zum Chöpfenberg Ostgrat. Es ist eine wunderbare aber anstrengende Alpinwanderung T6 mit einer Abseilstelle und leichter Kletterei im 2-3 Grad. Dauer ca. 5-6 Std. Gehzeit

**Karten:** Swisstopo 1:25000 Linthebene

**Ausrüstung:** feste Bergschuhe, Klettergurt, 1 Schraubkarabiner

**Verpflegung:** aus dem Rucksack

**Reise:** Fahrgemeinschaften

**Anmeldung:** auf [www.sac-pfannenstiel.ch](http://www.sac-pfannenstiel.ch)

**Auskunft:** beim Tourenleiter

## Wandern und Kultur im Veltlin

<b>Datum:</b>	MO - FR, 09. - 13. Oktober 2017
<b>Organisation:</b>	Elisabeth Py
<b>Mitleiter/in:</b>	Balz Baechi, Führungen in Morbegno
<b>Details:</b>	Fahrt via Puschlav nach Tirano und weiter bis Ardenno. Morbegno liegt im unteren Veltlin. Besuch der Barockstadt mit Collegiata San Giovanni und Palazzo Malacrida, Wanderung durch Kastanienwälder nach Ardenno. Tageswanderung im nahen Val Masino. Wanderung zu 'Vini i castelli e chiese' in der Nähe von Sondrio im Weingebiet Grumello. Rückreise via Chiavenna.
<b>Ausrüstung:</b>	normale Wanderausrüstung
<b>Verpflegung:</b>	mittags meist Picknick
<b>Unterkunft:</b>	Agriturismo 'Le Case dei Baff' in Ardenno
<b>Reise:</b>	ideal mit PW
<b>Kosten:</b>	Übernachtung im DZ mit Frühstück 45.- Euro, im EZ 50.- Euro, Abendessen ca. 20.- Euro + Fahrtspesen
<b>Anmeldung:</b>	Elisabeth Py bis Ende Mai 2017, Tel.: 044 926 65 91 / 079 635 63 05 / py-peter@bluewin.ch
<b>Spezielles:</b>	nähere Infos anlässlich des Vortrags von Balz Baechi vom 26.04.17

## Schwägalp - Hinterfallenkopf 1531 m - Hemberg

T2

<b>Datum:</b>	DI, 10. Oktober 2017
<b>Organisation:</b>	Reinhard Schwyter
<b>Details:</b>	Von Schwägalp 1278m wandern wir auf dem Neckertaler Höhenweg durch Hochmoor über Ellbogen zum Hinterfallenkopf 1531. Auf dem Höhenzug zwischen Thurtal und Neckertal geht es weiter bis zum Zielort Hemberg 945m. Wanderzeit 6 Std., auf/ ab 750 Hm.
<b>Karten:</b>	map.geo.admin.ch
<b>Ausrüstung:</b>	zum Wandern, gute Schuhe, Stöcke.
<b>Verpflegung:</b>	aus dem Rucksack
<b>Reise:</b>	Rapperswil ab 09:03, Wattwil an 09:27, ab 09:31, Nesslau an 09:47, Bus ab 10:00, Schwägalp an 10:17. Zurück: Hemberg Dorf ab 16:04, Wattwil an 16:20, ab 16:33, Rapperswil an 16:57.
<b>Billett:</b>	Wohnort bis Schwägalp Passhöhe. Zurück Hemberg bis Wohnort.
<b>Anmeldung:</b>	am Vortag 13 - 14 Uhr beim TL, 079 215 71 12

## Fronalpstock, Gufelenstock (neues Datum)

**Datum:** SA - SO, 14. - 15. Oktober 2017  
**Organisation:** Lukas Kilchmann

**Details:** Herbstliche Gratwanderung (T3+) vom Fronalpstock zum Gufelstock mit wunderbaren Aussichten auf die Glarner Alpen. Mit dem Alptaxi ab Bahnhof Hollis zum Naturfreudenhaus Fronalp, und ab Bärenboden mit Luftseilbahn nach Enennda

**Karten:** 1:25'000, 1154 Spitzmeilen

**Ausrüstung:** gutes Schuhwerk

**Verpflegung:** aus dem Rucksack

**Reise:** individuell, Treffpunkt: Bahnhof Nägel-Mollis

**Kosten:** ca. Fr. 30.- für Alptaxi und Augstenbahn

**Anmeldung:** auf [www.sac-pfannenstiel.ch](http://www.sac-pfannenstiel.ch), Auskunft 079 299 35 27

**Ausfüllhinweis:** Bitte Teilnehmerprofil und Reiseprofil ausfüllen

## Goldener Herbst: Wanderwoche Oberengadin

T2/T3

**Datum:** SO - SO, 15. - 22. Oktober 2017

**Organisation:** Hans Meili

**Achtung:** Diese Wanderwoche ist NICHT im Jahresprogramm 2017: sie wird zusätzlich durchgeführt.

**Details:** Ziel unserer Wanderungen wird hauptsächlich das Gebiet rund um die Oberengadiner Seen sein. Der Charakter der Wanderungen reicht von mässig anstrengend bis anstrengend und die WZ betragen 4 - 6 h. Am Sonntag ist eine Eingehwanderung von ca. 3 h oberhalb Samedan vorgesehen. Das Wochenprogramm richtet sich nach der Witterung und umfasst Routen am Silvaplannersee und Silsersee, im Fextal am Muot Ota oder Piz Chüern, am Lunghin ob Maloja oder im Val Forno, bei Surlej oder am Piz Padella bei Celerina, etc. Tagsüber verpflegen wir uns aus dem Rucksack. Die Touren werden dem Wetter und den Teilnehmenden angepasst. In dieser Jahreszeit ist auch mit winterlichen Verhältnissen zu rechnen.

**Unterkunft:** Wir wohnen im Hotel Veduta in Cinuos-chel. Halbpension im DZ Fr. 110.-. Es sind nur wenige EZ und DZ zur Alleinbenützung vorhanden. Zuschlag Fr. 20.-

**Reise:** mit öV oder Auto. Das Hotel ist nur 2 Minuten vom Bahnhof entfernt.

**Anmeldung:** Frist abgelaufen. Auskunft für Verspätete beim TL, 055 244 23 94 (nur telefonisch)

## Malans - Fadärastein - Seewis

T2

**Datum:** DI, 17. Oktober 2017  
**Organisation:** Hans Blöchlinger  
**Tour-Änderung:** Diese Wanderung wird anstelle der Wanderung 'Klöntalersee' und eine Woche später (als im JP angegeben) durchgeführt.

**Details:** Der Salisweg - benannt nach dem Bündner Dichter Salis - verbindet Malans mit Seewis auf einem 8.5 km langen guten Wanderweg. Der Anstieg zum Fadärastein 1179m ist in vielen Kehren gut zu bewältigen. Von dort schöne Aussicht ins Rheintal. Leichter Abstieg nach Seewis 947m. WZ 3 1/2 - 4 h.

**Karten:** 1156 / 1176

**Ausrüstung:** zum Wandern

**Verpflegung:** aus dem Rucksack, Restaurant in Seewis

**Reise:** Rapperswil ab 7.33, Zürich HB ab 7.37, Landquart Bus ab 8.47.

Retour: Seewis ab 14.40

**Billett:** Wohnort - Malans, retour ab Seewis

**Anmeldung:** nur am Vortag 13 - 14 Uhr beim TL, 044 918 18 28

## Unteriberg: Unterstock Biet

T3

**Datum:** DO, 19. Oktober 2017

**Organisation:** Verena Stettler

**Details:** Vom Unterstock PP auf die untere Weid und weiter zum Trittli über die hintere Wannenhöchi zum Biet. Zurück über die obere Weid zum Ausgangsort. Länge 9km, Auf- und Abstieg 740m, Wanderzeit 3h40

**Karten:** Ibergereg 1152

**Ausrüstung:** Wanderausrüstung

**Verpflegung:** aus dem Rucksack

**Reise:** Treffpunkt: 09:00 Risi PP in Uerikon, Fahrgemeinschaften mit Privatauto. Rückkehr ca. 17:00

**Kosten:** Anteil Autospesen

**Anmeldung:** stettlerverena@bluemail.ch, 055 243 23 01

**Auskunft:** Verena Stettler 055 243 23 01



---

## Homberg 837 m, Wanderung

T1

**Details:** DI, 24. Oktober 2017  
**Organisation:** Martha Pfenninger  
**Achtung:** Die Wanderung findet am Dienstag, 24. Okt.  
(und nicht am 25. wie im JP angegeben) statt.

**Details:** Von Nottwil, 510m, wandern wir zum Homberg, dem höchsten Punkt der heutigen Wanderung. Den Sonnhalden entlang geniessen wir die Aussicht und die Sonne. In Ruswil, 637 m, besuchen wir vor dem Kaffee die grosse St. Mauritiuskirche. WZ ca. 4 h.

**Karten:** 234 / 235  
**Ausrüstung:** für leichte Wanderung, Stöcke  
**Verpflegung:** aus dem Rucksack, Rest. in Ruswil  
**Reise:** ZH HB ab 8.03 - Olten - Sursee - Nottwil an 9.22  
Retour: Ruswil ab ..22, ..52, via Luzern - ZH HB  
**Billett:** Wohnort - Nottwil, retour ab Ruswil - Luzern  
**Anmeldung:** nur telefonisch am Vortag 10 - 12 Uhr  
bei der TL, 044 923 51 13

## Wanderung nach Verhältnissen

ca. T2

**Details:** DO, 26. Oktober 2017  
**Organisation:** Ueli Walther  
**Änderung:** Diese Wanderung wird anstelle der Tour 'Unbekannte Wege am Rigi' (R. Bernhard) durchgeführt.

**Details:** Eine Wanderung (ev. im Glarnerland oder Toggenburg), welche den Weg- und Witterungsverhältnissen entspricht und wo wir hoffentlich etwas Sonne tanken können. WZ ca. 4 - 5 h.

**Verpflegung:** aus dem Rucksack  
**Anmeldung:** nur telefonisch am Vortag 13 - 14 Uhr beim TL. 044 920 13 22,  
dann erfahrt ihr Genaueres.

---

## Brünnelstock 2132m Überschreitung

**Datum:** SA, 28. Oktober 2017  
**Organisation:** Thomas Schmitz

**Details:** Wir starten im Wägital und laufen via Hohfläschenmatt Richtung Brünnelstock. Nun verlassen wir den Wanderweg und gehen weiter Richtung Nordgrat des Brünnelstock. Immer steiler bis wir die Hände zum Steigen hinzunehmen müssen. Ein kurzes Stück ist sehr ausgesetzt. Dort klettern wir dann am Seil die letzten Meter zum Gipfel T6. Der Abstieg erfolgt über den Wanderweg T5. Da wir die Höhe einmal haben nehmen wir auf dem Abstieg noch den Rossälplispitz 2075m und den Zindlenspitze 2097m mit. Danach erfolgt der Abstieg wieder ins Wägital. Gehzeit ca. 6 Std.

**Karten:** Swisstopo 1:25000 Nr.1153 Klöntal  
**Ausrüstung:** feste Bergschuhe, Klettergurt, 1 Karabiner  
**Verpflegung:** aus dem Rucksack  
**Reise:** Fahrgemeinschaften  
**Anmeldung:** auf [www.sac-pfannenstiel.ch](http://www.sac-pfannenstiel.ch)  
**Auskunft:** beim Tourenleiter

## Schlussklettern über dem Nebel im Schächental

**Datum:** SA, 28. Oktober 2017  
**Organisation:** Roger Fischer  
**Mitleiter/in:** Flurin Peer

**Details:** Zusammen mit den Aktiven und der JO veranstalten wir das Abschlussklettern im Freien. Es erwarten uns schöne Klettereien. Weitere Informationen folgen nach der Anmeldung.

**Ausrüstung:** gesamte Kletterausrüstung  
**Verpflegung:** aus dem Rucksack  
**Reise:** mit dem Auto  
**Kosten:** Fahrerentschädigung  
**Anmeldung:** auf [www.sac-pfannenstiel.ch](http://www.sac-pfannenstiel.ch)  
**Auskunft:** [roger.fischer@sac-pfannenstiel.ch](mailto:roger.fischer@sac-pfannenstiel.ch)

## Wald - Steg

## Wanderung T1

**Datum:** DI, 31. Oktober 2017  
**Organisation:** Irene Ringier

**Details:** Von Wald wandern wir durchs Sagenraintobel auf die Scheidegg, zur Brandfelshöhle und weiter nach Steg.

13.7 km, auf 350 Hm, ab 300 Hm, WZ 4 1/2 h

**Ausrüstung:** zum Wandern, Stöcke von Vorteil

**Verpflegung:** aus dem Rucksack

**Reise:** Rapperswil ab 9.00. Gleis 3, Rüti ab 9.11, Gleis 3, Wald an 9.19. Steg ab 15.26 via Rüti, ev 1 h später

**Kosten:** Billett

**Billett:** Wohnort - Wald, retour ab Steg

**Anmeldung:** nur telefonisch am Vortag 16 - 18 Uhr bei der TL, 043 300 43 43

## Rothenturm - Hochstuckli

**Datum:** DO, 02. November 2017  
**Organisation:** Peter Zillig

**Details:** Ab Rothenturm wandern wir über einen Höhenrücken zum Hochstuckli und hinab zur Hängebrücke nach Mostelberg Seilbahn. Im steten Auf und Ab bewältigen wir ca. 700Hm und wandern ca. 5.30 Std.

**Karten:** Wanderland Schweiz

**Ausrüstung:** Wanderschuhe, Regenschutz

**Verpflegung:** aus dem Rucksack

**Reise:** ÖV

**Billett:** Wohnort via Rapperswil - Rothenturm (Rapperswil ab 8.59 Uhr Gleis 2). Rückreise: Sattel-Aegeri - Wohnort

**Kosten:** Bahnen ca. Fr. 30.-

**Anmeldung:** [www.sac-pfannenstiel.ch](http://www.sac-pfannenstiel.ch) oder bis 31.10.17, (17 – 18 Uhr), 044 920 78 56

## Generalversammlung

**Datum:** DO, 09. November 2017  
**Organisation:** Vorstand

**Details:** Siehe CN 6/2017



The image features a grey Deuter Futura 30 SL backpack, shown from a rear three-quarter view. The backpack is equipped with a top lid, multiple straps, and a front pocket. The Deuter logo is visible on the top lid and the front pocket. The background is a grayscale photograph of a mountain range with snow patches. In the top right corner, there is a logo for 'STS sport trend shop'. A price tag is placed over the lower right side of the backpack, indicating a discount from CHF 159.- to CHF 109.-. The Deuter logo is also present in the bottom right corner of the advertisement.

**STS**  
sport trend shop

statt CHF 159.- nur  
**109.-**  
**STS TOPPREIS**

**d**  
deuter

### Das STS Bergsportteam empfiehlt!

Der Deuter Futura 30 SL Rucksack für Damen ist ein komfortabler Rucksack für Wandern und Bergsteigen. Wer mit kleinem Gepäck auskommt, kann die durchdachte Konstruktion mit dem Volumen von 32 Litern dank getrenntem Bodenfach auch optimal für Mehrtagestouren nutzen. In den Farben spring/silver und turquoise/arctic erhältlich.

Nur solange Vorrat.

Sport Trend Shop | 8340 Hinwil | Tel. 044 938 38 40 | sport-trend-shop.ch





Immer da, wo Zahlen sind.

## Raiffeisen-Mitglieder erleben mehr und bezahlen weniger.

Gratis in über 490 Museen. Konzerte, Events,  
Sonntags-Spiele der Raiffeisen Super League und  
Ski-Tickets mit bis zu 50% Rabatt.  
[raiffeisen.ch/memberplus](http://raiffeisen.ch/memberplus)



Raiffeisenbank rechter Zürichsee  
Männedorf, Zollikon, Küsnacht, Meilen, Stäfa

**RAIFFEISEN**

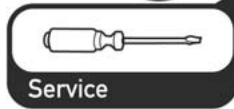
**A bis Z Allrounder Gmbh**

[abiszallrounder@bluewin.ch](mailto:abiszallrounder@bluewin.ch)



Elektro  
Installationen

[www.abiszallrounder.ch](http://www.abiszallrounder.ch)



Service



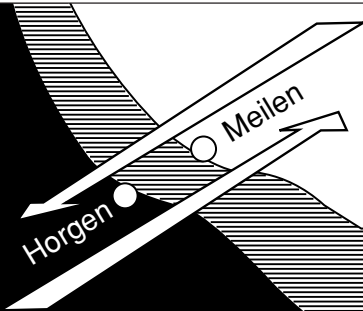
Telefon  
Installationen

**ah!**

Böselgstr. 50  
8051 Zürich  
t 044 340 02 02  
f 044 340 02 01

## Alle 10 Minuten über den See

Zusatzkurse während  
den Hauptverkehrszeiten.



Zürichsee-Fähre  
Horgen-Meilen AG  
8706 Meilen

Telefon 044 727 37 37  
Fax 044 727 37 31

## 36. Berglauf auf den Gross Mythen (1899m) vom 7. Juni 2017

---



Blick vom Gipfel zu Vierwaldstätter-, Lauerzer-, Zuger- und Baldeggersee

### **Kühles und trockenes Wetter sorgte am diesjährigen Berglauf für gute und sichere Laufbedingungen.**

Alle drei Teilnehmerinnen bewältigten die 800 Höhenmeter in weniger als einer Stunde. Andrea Stehrenberger holte sich mit der starken Zeit von 48'06 das verdiente Gold. Auf Anhieb lief die unerfahrene, aber gut trainierte Sportlerin auf Rang 16 der Ewigenbestenliste. Doris Siegenthaler hat mit 57'47 ihr persönliches Ziel, die Stundenmarke zu unterbieten, klar erreicht und wurde mit Silber belohnt. Christine Vogel durfte sich mit 59'27 Bronze umhängen. Die drei Frauen haben noch wenig Berglauf-Erfahrung und ihre guten Laufzeiten dürften sich in Zukunft sogar noch verbessern.

Bei den Herren gewinnt Samuel Nüesch in der sensationellen Zeit von 33'17, was ihn direkt in die Top Ten der Ewigenbestenliste katapultiert.

Spektakulär gut liefen auch Christoph Moser (33'58) und Sebastian Wild (36'07). Den drei

Medaillengewinner ganz herzliche Gratulation! Rang 4 bekleidet Paul Wermelinger (37'53), der zusammen mit Robert Pfrunder den Teilnahmerecord hält (25 Teilnahmen in 36 Jahren) und mit insgesamt 17 Medaillen auch diesbezüglich Rekordhalter ist.

Der erst 11-jährige kleine Zwirbel Robin Bläsi hat auch dieses Jahr wieder alle Anwesenden verblüfft. Mit 38'35 hat er sogar seine letztjährige Bestmarke um 10 Sekunden unterboten. Unglaublich! Besten Dank seiner Familie, die Robin gefahren und begleitet hat.

Ebenfalls stark gelaufen sind die Neulinge Christof Vockenhuber (39'38), Manuel Weber (39'48) und Peter Schnorf (40'48). Geradezu in eine andere persönliche Liga vorgestossen sind die Gebrüder Thomas und David Nipkow. Thomas lief 40'48 (letztes Jahr 44'08). Bei David zeigte die Stoppuhr 46'55 (letztes Jahr 52'00). Beide Herren haben wohl fleissig trainiert. Respekt! Ebenfalls verbessern konnten sich Andy Bühler (39'55), Leo Morf (42'13) und Fabian Zwimfer (46'44). Gut gehalten haben sich Luzi Pestalozzi (41'45),



IHRE APOTHEKE  
IN STÄFA



  
**Hofstetter**

APOTHEKE DROGERIE PARFÜMERIE

Goethestrasse 18/20  
Postfach · 8712 Stäfa  
Telefon 044 926 53 33

[info@hofstetter-gesundheit.ch](mailto:info@hofstetter-gesundheit.ch)  
[www.hofstetter-gesundheit.ch](http://www.hofstetter-gesundheit.ch)

**SCHLAGENHAUF**

Rundum Freude am Gebäude!



Bau mit uns auf deine farbige Zukunft

0848 044 044  
[www.schlagenhauf.ch/ausbildung](http://www.schlagenhauf.ch/ausbildung)



## Damen:

Rang	Name, Vorname	Zeit	Status
1.	Stehrenberger, Andrea	48'06	Gast
2.	Siegenthaler, Doris	57'47	Gast
3.	Vogel, Christine	59'27	Gast

## Herren:

Rang	Name, Vorname	Zeit	Status
1.	Nüesch, Samuel	33'17	Gast
2.	Moser, Christoph	33'58	Gast
3.	Wild, Sebastian	36'07	Gast
4.	Wermelinger, Paul	37'53	SAC
5.	Bläsi, Robin (11-jährig)	38'35	Gast
6.	Vockenhuber, Christof	39'38	SAC
7.	Weber, Manuel	39'48	Gast
8.	Bühler, Andi	39'55	SAC
9.	Elmer, Beat	40'20	SAC
10.	Nipkow, Thomas	40'48	Gast
11.	Schnorf, Peter	40'48	Gast
12.	Pestalozzi, Luzi	41'45	Gast
13.	Morf, Leo	42'13	Gast
14.	Siegenthaler, Beat	44'13	SAC
15.	Müller, Dominic	44'43	Gast
16.	Auf der Mauer, Sandro	46'01	SAC
17.	Zwimpfer, Fabian	46'44	Gast
18.	Nipkow, André	46'52	Gast
19.	Nipkow, David	46'55	Gast
20.	Künzli, Lothar	48'12	Gast
21.	Pfrunder, Robi	50'28	SAC
22.	Siegenthaler, Albert	52'30	SAC
23.	Rüegger, Robin	56'20	Gast
24.	Hofer, Hanspeter	56'22	SAC
25.	Rabenbauer, Ludwig	78'00	SAC



Auf dem Gipfel (v.l.n.r.): Luzi Pestalozzi, Robin Rüegger, Christine Vogel, Beat Siegenthaler, Andrea Stehrenberger, Fabian Zwimpfer, Doris Siegenthaler und Dominic Müller

Pfrunder (erste Teilnahme vor 31 Jahren) und meine Wenigkeit (erste Teilnahme vor 35 Jahren). Wir Laufveteranen haben es dieses Jahr leider nicht geschafft, die 50 Minutenmarke zu unterbieten. Wir werden uns wohl daran gewöhnen müssen.

Ein Paradebeispiel dafür, welchen Stellenwert das vertikale Ereignis auch für erfahrene Fuchse immer noch hat, liefert Robert Pfrunder. Nach dem Berglauf ist er geschäftlich noch nach Italien gefahren. Er hätte es sich an diesem Abend wohl wesentlich bequemer einrichten können.

Nicht unerwähnt bleiben soll, dass ich alle Mythenlauf-Neulinge, wie etwa Peter Schnorf, Lothar Künzli oder Hanspeter Hofer ganz herzlich willkommen heisse. Ganz besonderer Dank gebührt Ludwig Rabenbauer für seine spontane Bereitschaft, einmal mehr auf dem Gipfel die Zeit zu nehmen. Ein Dankeschön auch an Thomas Sigg, Yvonne Schnorf sowie an Koni und Margrit Gall für ihren sympathischen Besuch vor Ort. Beim geselligen Zusammensein im Hotel-Restaurant Brunnli endete ein weiteres Mal ein erlebnisreicher Abend.

Albert Siegenthaler

Beat Siegenthaler (44'13), Dominic Müller (44'43) und André Nipkow (46'52). Etwas Zeit eingebüsst haben Beat Elmer (40'20), Sandro Auf der Mauer (46'01) und Robin Rüegger (56'20) sowie die beiden "Oldies" Robert

# *glücklich* GÄRTNERN

alles fürs Gartenparadies




für die schönsten Blumengärten

Jetzt im Spätsommer ist die beste Zeit,  
den Garten umzugestalten  
und mit Blumenschönheiten zu bepflanzen.  
Für berührende, faszinierende Erlebnisse  
in kleinen und grossen Gärten oder auf Terrassen.

Gärtnermeister Peter Wyler hört auf meine  
Wünsche, berätet mich kompetent und entwickelt  
für mich den schönsten Blumengarten.

glücklichgärtnern GmbH, Peter Wyler  
Binzigerstrasse 43, 8707 Uetikon am See  
076 377 51 67; [www.glucklichgärtnern.ch](http://www.glucklichgärtnern.ch)





... auch im Garten bewundern?

Papaver alpinum ssp. rhaeticum  
Gelber Alpen-Mohn  
Hintergrund: Drei Zinnen  
Foto: Peter Wyler

## Gartenwürdige Bergblumen

Erfreust du dich an den prächtigen Bergblumen auf deinen Touren? Leider fehlt dabei oft die Zeit, länger zu staunen und die Schönheit der Bergflora zu geniessen. Schnell ein Foto schiessen und die Tour geht weiter...

Zum Glück ist es möglich, viele Bergschönheiten auch zu Hause im Garten, auf dem Balkon oder der Terrasse erblühen zu lassen.

## Der passende Boden

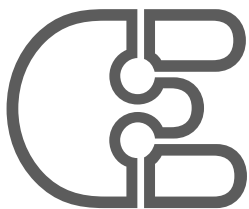
Unsere Gartenböden und die käuflichen Sack-Erden sind für die allermeisten Bergblumen unbrauchbar. Ein Hauptgrund liegt darin, dass die Pflanzen in diesen Erden zu stark wachsen und damit ihre Blühwilligkeit verlieren oder von anderen Pflanzen (z.B. Unkraut) sehr schnell verdrängt werden. Die meisten Bergblumen lieben steinige, kiesige, gut wasserdurchlässige Böden. Das gilt für einen Steingarten genauso wie für bepflanzte Gefässe. Bei jeder Blumenart wird im Voraus geklärt, ob sie in einem sauren oder alkalischen Boden besser gedeiht und der Pflanzgrund entsprechend vorbereitet.

## Blühende Steingärten attraktiv gestalten und passende Bergblumen setzen

Was man zunehmend an neuen "Steinwüsten" sieht, wo Schotterflächen und Steinkörbe öde und abweisend wirken, ist ein längerfristig scheiternder Versuch, Pflegeaufwand zu sparen.

Das erfreuliche Gegenteil davon sind die raren, atemberaubend schön gestalteten Steingärten mit Findlingen und sorgfältig auserlesenen Steinen. Dazwischen gibt es schönen Kies mit Feinanteil ohne jeglichen Humus, worin unsere Bergblumen gerne wachsen. Mit wenigen gezielten Pflegeeingriffen bleibt der Bergblumengarten schön.

Es gibt erstaunlich viele Alpenblumen, die gärtnerisch aus Samen kultiviert werden und im Flachland gedeihen. Mehrere Arten von Enzianen, Alpen-Astern, Glockenblümchen, Bergmohn, Steinbrech, Hauswurz und Primeln stehen genauso zur Auswahl wie Alpenrosen, Alpendistel, Silberdistel, Arnika, der heimische Frauenschuh und viele mehr. Wer Lust auf einen schönen Steingarten hat (dies kann auch auf der Terrasse sein), meldet sich einfach beim Autor: Peter Wyler, Gärtnermeister in Uetikon (Siehe Anzeige vis-à-vis).



**Hans Enzler AG**  
ELEKTRO TELECOM  
8708 MÄNNEDORF  
TEL. 044 920 00 30



## The Inca Trail to Machu Picchu / Peru

Also known as one of the world's ten best hikes. With more than 450 species of birds, 350 species of orchids and the various Incan sites along the way serve to heighten the

hiker's attention on approaching one of the most important archeological wonders of the world - Machu Picchu. This challenging hike offers a fascinating combination of natural beauty, history and mystery.

Marco Palomino is a native Peruvian and expert in tourism. He provides individual and group lectures (also online assistance) about Perú and the Inca trail.

Please contact him at:  
Marco Palomino, Buchhaldenweg 3, 8610 Uster  
marco@culturasperu.com, www.culturasperu.com  
www.iperutavel.com/en/tours-peru/inca-trail-machu-picchu-extended



# SCHNEIDER

— optik + akustik —

[www.optik-akustik.ch](http://www.optik-akustik.ch)

Dorfstrasse 116 | 8706 Meilen | Telefon 044 923 20 00

**Ihr Fachgeschäft für Augen und Ohren**

## Vielen Dank!

---



Am Freitag, 9. Juni 2017 fand der Hüttenarbeitstag auf der Tanzbodenhütte statt. Bei viel Wind wurde viel Holz verarbeitet, Zäune gesetzt, Hütte geputzt und Holz wieder neu aufgeschichtet für kommende Winter. Vielen Dank an dieser Stelle allen Helfer und Helferinnen. Ihr habt grossartige Arbeit geleistet. Vielen Dank Giovanni für deine Spende, so

dass wir bei Kari, Patricia und Maria ein feines Zmittag geniessen konnten. Nächstes Jahr wird der Hüttenarbeitstag an einem Samstag stattfinden, so dass nicht nur Pensionierte und Freiberufliche teilnehmen können. Notiert euch schon einmal folgendes Datum: **Sams- tag, 9. Juni 2018**. Wir freuen uns über viele helfende Hände.

**Seit Samstag, 8. Juli 2017 kann man folgende Veränderung in der Tanzbodenhütte feststellen: Linker Schlag, rechter Schlag. Siehst du den Unterschied?**




Nach dem Umbau der Schesaplanahütte, waren 8 Bettduvets und -anzüge zu viel vorhanden. Die haben nun einen neuen Platz gefunden. So kann man seit letztem Wochenende in der Tanzbodenhütte "nordisch" schlafen. Es lohnt sich also wieder einmal dort oben in einem 10000 Sterne Hotel zu übernachten!

### Für Reservationen:

tanzboden@sac-pfannenstiel.ch  
oder 044 921 14 20

Die Hüttenverwalter  
Matthias Bolt und Sue Egli



**OUTDOORLAND**  
—  
**die Ausrüstungs-  
Profis für  
Reisen, Freizeit  
und Trekking**

**Nix  
wie  
raus**

**Passende Ausrüstung für Reisen, Freizeit und Trekking**

Di – Fr, 9 – 12 Uhr, 13.30 – 18.30 Uhr, Sa, 9 – 16 Uhr  
Esslingerstrasse 20, Mönchaltorf, [www.outdoorland.ch](http://www.outdoorland.ch)



**Innovation und Qualität  
in Sachen Holz.**

Rinderweid 1, 8618 Oetwil am See  
[www.kuebler-holzbau.ch](http://www.kuebler-holzbau.ch)

Willi Kübler - Tourenleiter SAC

**Kübler AG**



Holzbau  
Elementbau  
Parkett



### **Übernachtungen von Bergführern und Selbstversorgern**

Mit der Verabschiedung des Reglements Hütten und Infrastruktur durch die AV des SAC wurde die Regelung zu den Gratisübernachtungen der Bergführer, wie sie schon bisher galt, bestätigt. Patentierte Bergführer übernachten weiterhin kostenlos in den SAC-Hütten, wenn sie in Ausübung ihres Berufs und SAC-Mitglied (oder einer Organisation mit Gegenrecht) sind. Im Gegenzug ermuntert der SBV die knapp 300 Mitglieder, die nicht SAC-Mitglied sind, eindringlich, eine solche einzugehen. Hüttenteams sollen die SAC-Mitgliedschaft von Bergführern aktiv prüfen.

Im neuen Reglement, das am 1. November 2017 in Kraft tritt, wurden zudem die Aussagen zur Selbstversorgung von Gästen präzisiert. Explizit dürfen Selbstversorger bei der Reservation nicht benachteiligt werden, der Verzehr selbst mitgebrachter Speisen und Getränke ist generell erlaubt (kein Konsumationszwang). Was die Zubereitung mitgebrachter Speisen betrifft, ist diese in den bewarteten Hütten nur in dem dafür vorgesehenen Selbstkochbereich erlaubt, oder, falls dieser nicht vorhanden ist, an einem vom Hüttenteam zugewiesenen Standort. Für die Benutzung und die Bereitstellung der Infrastruktur, deren Unterhalt und die Energie kann bei SelbstversorgerInnen eine Benutzungsgebühr verlangt werden.

[www.sac-cas.ch](http://www.sac-cas.ch)



Passo Forcora und Lago Maggiore

# Statutenrevision

---

Liebe Mitglieder

Wir haben die an der vergangenen GV entgegen genommene Baustelle der scheidenden Präsidentin aufgearbeitet und präsentieren euch hiermit die angepassten Statuten 2017.

Der Einfachheit halber sind die Anpassungen/Hinzufügungen im Text fett gedruckt. Diese Revision fand mit dem Ziel einer periodischen Überarbeitung der in die Jahre gekommenen Statuten statt und hat keine Neuausrichtung des Vereins zum Zweck.

Diese revidierten Statuten werden wir euch an der GV zur Abnahme vorlegen. Sie wurden bereits durch den ZV-Juristen gesichtet und für "inhaltlich perfekt" erklärt.

Ein wichtiger, neuer Punkt wurde unter Art. 2, Zweck und Aufgaben, angefügt:

## *Zitatanfang*

Verteidigung des Rechts auf freien Zugang zur Gebirgswelt.

Zu eurer Information: "Der SAC setzt sich für den freien Zugang zur Gebirgswelt ein und versucht, in Zusammenarbeit mit den Behörden und anderen Interessenvertretern eine gütliche Einigung zu erreichen. Er kann zur Wahrung seiner Interessen den Rechtsweg beschreiten."; d.h. das Recht auf freien Zugang in der Gebirgswelt wird immer mehr eingeschränkt. Damit die Sektion befugt ist, sich an Einspracheverfahren zu beteiligen (sog. Egoistisches Verbandsbeschwerderecht), sollte dies zur Sicherheit als Aufgabe in den Statuten erwähnt werden.

*Zitatende* und kopiert aus email Dr.iur. E. Lustenberger, SACZV, 13.4.17.

Dies der juristische Hinweis vom ZV, um unsere Statuten den aktuellen Verhältnissen anzupassen.

Eure Anregungen zu den Statuten 2017 nimmt der Vorstand gerne bis spätestens 23. Oktober 2017 entgegen (redaktion@sac-pfannenstiel.ch); dann finden sie Einlass in die Vorstandssitzungen

Besten Dank.

Barbara, Präsidentin





## Statuten der SAC Sektion Pfannenstiel

### I Name, Zweck und Aufgaben

#### Art. 1 Name, Sitz

Unter dem Namen SAC Sektion Pfannenstiel besteht ein Verein im Sinne von Art. 60ff. ZGB. Er organisiert sich im Rahmen der Statuten, Reglemente und sonstiger Ausführungserlasse des Zentralverbandes des Schweizer Alpen-Clubs (im Folgenden SAC genannt) selbständig. Er ist parteipolitisch und konfessionell ungebunden. Der Sitz der SAC Sektion Pfannenstiel befindet sich am Wohnort der jeweiligen Präsidentin.

Anmerkung: in diesen Statuten verwendete personenbezogene Begriffe gelten stets für Frauen und Männer.

#### Art. 2 Zweck und Aufgaben

Die SAC Sektion Pfannenstiel (im Folgenden „die Sektion“ genannt) vereinigt Menschen, die sportlich, kulturell und/oder wissenschaftlich an der Bergwelt interessiert sind.

Der Zweck der Sektion umfasst:

- Fördern der klassischen alpinen Sportarten als auch von anderen Formen des alpinen Freizeit- und Leistungssports
- Kulturelle Aktivitäten im Zusammenhang mit dem Alpinismus und der Bergwelt

Die Aufgaben der Sektion sind:

- Veranstaltung von Wanderungen, Touren, Kursen, Vorträgen und geselligen Zusammenkünften
- Aus-, Weiterbildung und Förderung der SAC Sektions-Jugend
- Förderung der alpintechnischen Aus- und Weiterbildung, insbesondere der Tourenleiter
- Errichtung, Unterhalt und Betrieb von Clubhütten
- Herausgabe der Clubnachrichten und **Auftritt im Internet**
- Förderung von Natur- und Umweltschutzbestrebenungen
- **Verteidigung des Rechts auf freien Zugang zur Gebirgswelt**

### II Mitgliedschaft

#### Art. 3 Mitglieder

Die Mitgliedschaft in der Sektion kann als Einzelmitglied, Familie oder Jugendmitglied erworben werden. Das Mindestalter beträgt 6 Jahre. Das Stimm- und Wahlrecht gilt ab vollendetem 16. Lebensjahr. Mit dem Beitritt zur Sektion ist automatisch auch die Mitgliedschaft im Zentralverband des Schweizer Alpen-Club (ZV SAC) verbunden.

---

#### **Art. 4 Erwerb der Mitgliedschaft**

Die Mitgliedschaft ist schriftlich **oder über die Vereins-Homepage ([www.sac-pfannenstiel.ch](http://www.sac-pfannenstiel.ch))** bei der Mitgliederverwaltung zu beantragen. Jedes neue Mitglied erhält bei seiner Aufnahme in die Sektion den Mitgliedereausweis. Neumitglieder werden in den Clubnachrichten namentlich bekanntgegeben.

#### **Art. 5 Mitgliedschaft in mehreren Sektionen**

Die Mitgliedschaft in mehreren Sektionen des SAC ist möglich. Dabei ist vom Mitglied eine Sektion als Stammsektion festzulegen. Rechte und Pflichten gegenüber dem ZV des SAC bestehen nur durch die vom Mitglied bezeichnete Stammsektion. Der Übertritt von einer Sektion in eine andere ist möglich. Er ist durch die neue Sektion an die bisherige und an den ZV des SAC zu melden.

#### **Art. 6 Ehrenmitglieder**

Die Generalversammlung kann Personen mit herausragenden Verdiensten um die Bergwelt, den Alpinismus, die Sektion oder den ZV des SAC zu Ehrenmitgliedern ernennen.

#### **Art. 7 Austritt**

Der Austritt ist jederzeit möglich. Er ist schriftlich **oder per Email** der Sektion einzureichen. Bereits für das Kalenderjahr gezahlte Beiträge werden nicht zurückerstattet.

#### **Art. 8 Ausschluss**

Mitglieder, die ihren Verpflichtungen gegenüber der Sektion oder dem SAC nicht nachkommen oder deren Interessen zuwiderhandeln, können von der Sektion, oder mit dem Einverständnis der Sektion, vom ZV des SAC ausgeschlossen werden.

#### **Art. 9 Mitgliederbeiträge**

Die Sektion erhebt für jedes Mitglied einen Mitgliederbeitrag. Er besteht aus dem Sektionsbeitrag und dem vom ZV des SAC erhobenen Zentralbeitrag.

Die Sektionsbeiträge für Einzel-, Familien und Jugendmitglieder werden von der Generalversammlung der Sektion für das nächste Kalenderjahr festgesetzt. Nach 40 Jahren Mitgliedschaft reduziert sich der Sektionsbeitrag auf die Hälfte. Bei Familienmitgliedern gilt dies, wenn eine Person 40 Jahre Mitglied ist. Vorstands- und Ehrenmitglieder sind vom Sektionsbeitrag befreit. Ihre Zentralbeiträge werden durch die Sektion bezahlt.

---

### **III Organe**

#### **Art. 10 Organe**

Die Organe der Sektion sind:

- Generalversammlung (GV)
- Vorstand
- Kommissionen (zurzeit gibt es eine ständige Kommission, die Hüttenkommission)

#### **A Generalversammlung**

##### **Art. 11 Generalversammlung**

Die Generalversammlung (GV) ist das oberste Organ der Sektion. Sie tritt mindestens einmal im Geschäftsjahr zusammen (ordentliche GV). Die Versammlungs-Einladung erfolgt mindestens 14 Tage vorher durch den Vorstand unter Angabe der Traktandenliste.

Anträge von Mitgliedern sind mindestens 60 Tage vor der GV schriftlich und begründet an den Vorstand zu richten. Die GV kann nur die auf der Traktandenliste bezeichneten Geschäfte behandeln. Auf der Versammlung gestellte Anträge sind nur zu behandeln, wenn sie mit einem traktandierten Geschäft zusammenhängen. Die GV kann jedoch mit 2/3-Mehrheit beschliessen, auch nicht traktandierete Anträge zu behandeln. Statutenänderungen und die Auflösung der Sektion sind davon ausgeschlossen. Das Protokoll der GV wird in den nächsten Clubnachrichten veröffentlicht. Es gilt als angenommen, falls innerhalb 14 Tagen nach Veröffentlichung kein Einspruch erfolgt.

##### **Art. 12 Ausserordentliche GV**

Die Sektion kann auf Antrag des Vorstands, der Revisionsstelle oder auf Antrag von mindestens 50 Sektionsmitgliedern eine ausserordentliche GV einberufen. Zur ausserordentlichen GV wird durch den Vorstand mindestens 14 Tage vorher unter Angabe der Traktanden eingeladen.

##### **Art. 13 Beschlussfähigkeit, Abstimmungen, Wahlen, Leitung der GV**

Jede ordnungsgemäss einberufene GV ist beschlussfähig. Abstimmungen und Wahlen erfolgen offen, ausser mindestens ein Fünftel der Anwesenden verlangt eine geheime Abstimmung oder Wahl. Die GV wird vom Präsidenten, bei dessen Verhinderung durch den Vizepräsidenten oder ein Vorstandsmitglied geleitet. Die GV beschliesst mit dem einfachen Mehr der abgegebenen Stimmen, vorbehältlich abweichender Regelungen in diesen Statuten. Bei Stimmgleichheit entscheidet bei Sachgeschäften der Versammlungsleiter, bei Wahlen das Los.

---

#### **Art. 14 Geschäfte**

Die GV entscheidet über folgende Geschäfte:

- Genehmigung der Jahresberichte und der Jahresrechnung
- Entlastung des Vorstandes
- Genehmigung des Jahresprogramms und des Budgets
- Genehmigung der Sektionsbeiträge für Einzel-, Familien und Jugendmitglieder
- Wahl der Präsidentin und der Vorstandsmitglieder
- Ernennung von Ehrenmitgliedern
- Wahl der Revisoren
- Statutenrevisionen
- Auflösung der Sektion

### **B Vorstand**

#### **Art. 15 Vorstand**

Der Vorstand ist das Führungsorgan der Sektion. Er vertritt die Sektion gegenüber dem ZV des SAC und nach aussen. Er sorgt für die Umsetzung der Beschlüsse der GV. Der Vorstand konstituiert sich mit Ausnahme des Präsidenten selbst. Der Vorstand ist gegenüber der GV verantwortlich.

#### **Art. 16 Zusammensetzung, Amtsdauer, Aufgaben**

Der Vorstand besteht aus mindestens 5 Mitgliedern. Sie werden von der GV für längstens 3 Jahre gewählt. Wiederwahl ist möglich.

Der Vorstand hat folgende Aufgaben:

- Bestimmt die Delegierten für die AV des SAC
- Bestimmt die Unterschriftsberechtigten und deren Zeichnungsberechtigungen
- Vollzug der Beschlüsse der GV
- Vorbereitung und Durchführung der GV
- Genehmigung von Verträgen; bei Geschäften grösserer Tragweite unter Vorbehalt der Zustimmung durch die GV
- Wahl der Hüttenverwalter und Hüttenwarte
- Erlass von Reglementen und Pflichtenheften
- Einsetzen von Kommissionen und Arbeitsgruppen
- Information der Mitglieder
- Durchführen sektionsspezifischer Anlässe

---

## **C Kommissionen**

### **Art. 17 Kommissionen**

Der Vorstand kann Aufgaben an eine Kommission delegieren und deren Tätigkeit durch ein Pflichtenheft regeln. In jeder Kommission nimmt ein Vorstandsmitglied Einsitz. Die Kommissionsmitglieder werden vom Vorstand für 3 Jahre bestimmt. Wiederwahl ist möglich.

## **IV Weitere Bestimmungen**

### **Art. 18 Revisionsstelle**

Die GV wählt zwei Revisoren für jeweils ein Jahr. Wiederwahl ist möglich. Die Revisoren prüfen die ordnungsgemässe Buchführung und die Jahresrechnung der Sektion. Sie erstatten der GV Bericht und empfehlen jeweils, die Jahresrechnung zu genehmigen oder zurückzuweisen.

### **Art. 19 Haftung**

Die Sektion haftet ausschliesslich mit dem Sektionsvermögen. Eine persönliche Haftung der Mitglieder für Verpflichtungen der Sektion ist ausgeschlossen.

### **Art. 20 Statutenrevisor**

Anträge auf Revision der Statuten können vom Vorstand oder mindestens 100 Sektionsmitgliedern gestellt werden. Für Statutenänderungen bedarf es der Zweidrittelmehrheit der an der GV abgegebenen Stimmen.

### **Art. 21 Auflösung**

Der Beschluss zur Auflösung der SAC Sektion Pfannenstiel erfolgt durch die GV mit mindestens Dreiviertel der abgegebenen Stimmen. Im Fall der Auflösung der Sektion geht ihr Vermögen nach Abzug sämtlicher Verbindlichkeiten an den ZV des SAC. Dieser verwaltet das Vermögen und übergibt es einer eventuell innerhalb von 10 Jahren neu gegründeten Sektion.

### **Art. 22 Geschäftsjahr**

Das Geschäftsjahr wird vom Vorstand bestimmt (zurzeit beginnt es jeweils am 1.9. und endet am 31.8. des Folgejahres).

### **Art. 23 Inkraftsetzung**

Die vorliegenden Statuten wurden von der GV vom 9.11.2017 genehmigt. Sie ersetzen diejenigen seit dem Jahr 2002 gültigen Statuten und treten mit der Genehmigung durch die GV unter Vorbehalt der Genehmigung durch den Vorstand des ZV des SAC in Kraft.

---

## SAC Sektion Pfannenstiel

Meilen, 9. November 2017

---

Barbara Brunner, Präsidentin

Günther Gose, Vizepräsident

## Genehmigt durch den Zentralvorstand des SAC

Bern, 13. November 2017

---

Françoise Jacquet, Präsidentin

Menk Schächli, Jurist

---

## Allgemeine Informationen

---

### Redaktionsschluss

Bitte Tourenberichte und Fotos an:  
redaktion@sac-pfannenstiel.ch

Ausgabe	Redaktionsschluss
CN6/2017	11. September 2017
CN1/2018	13. November 2017
CN1/2018	08. Januar 2018

### Vorstandssitzungen 2017

jeweils montags, 19.45 Uhr  
im Restaurant Schützenhaus, Stäfa:

04. September 2017  
23. Oktober 2017

Anträge sind spätestens 20 Tage vorher an die  
zuständige Kommission zu richten.

### Klettern in der Turnhalle Riedwies

Jeden Dienstag findet in der Turnhalle Riedwies,  
Bergstr 124, 8707 Uetikon, von 19.10 bis 21.30  
Uhr das Klettertraining für alle Mitglieder und  
Interessierte statt (nur während Schulzeit).  
Schau rein - mach mit!

### Walking-Treff

jeden Montag, Mittwoch & Freitag, 9 – ca. 10 Uhr  
beim Sportplatz Widenbad oberhalb Männedorf.  
Auskunft Paul Cutler, 079 793 99 54

### Jassen im Restaurant Froberg, Stäfa

Jeden 2. Donnerstag im Monat

14. September 19 – 22 Uhr  
12. Oktober 19 – 22 Uhr

Plausch-Jassen für jedermann/jedefrau  
Auskunft Wädi Reiser, 079 448 99 86  
oder Max Wettstein, 079 351 65 15

### Umgezogen?

Gib deine neue Adresse online unter  
www.sac-cas.ch ein oder schreibe an:  
Michi Bollinger, Mittelweg 4, 8132 Egg

### Karten und Führer

Ueli Walther, Weingartenstrasse 20  
8708 Männedorf, Tel. 044 920 13 22

**Generalversammlung 2017:** DO, 09. Nov. 2017



AZB  
8706 Meilen